

COMMUNAUTÉ DE COMMUNES DU PAYS DU VERMANDOIS

PLAN DES SERVITUDES D'UTILITÉ PUBLIQUE ET DES BOIS SOUMIS AU RÉGIME FORESTIER


















ECHELLE: 1/40 000

Le 8 Novembre 2017

Plan des servitudes d'utilité publique et des bois soumis au régime forestier
à l'appui de la délibération du conseil communautaire n° 2017-010 du 14 novembre 2017

Cartographie: TERRA 3D

LEGENDE

-  Bois et forêts soumis au régime forestier.
-  A7 Servitudes relatives aux forêts de protection.
-  AC1 Servitudes de protection des monuments historiques classés.
-  AC1 Servitudes de protection des monuments historiques inscrits.
-  AC2 Servitudes de protection des sites et des monuments naturels.
-  AS1 Servitudes relatives à l'insurrection de garnisons de protection des eaux potables et minérales.
-  I1bis Servitudes relatives à l'insurrection de garnisons par la société économique nationale des transports postaux (ETAP) et le transport de gaz.
-  I3 Servitudes relatives à l'établissement des canalisations de distribution et d'alimentation.
-  I4 Servitudes relatives à l'établissement des canalisations électriques.
-  PM1 Servitudes relatives à la prévention des risques (P.P.R.), inondations et coulées de boue.
-  PT2 Servitudes relatives aux transmissions radio-électriques concernant la protection contre les interférences, des centres d'émission et de réception exploités par l'Etat.
-  PT3 Servitudes relatives aux communications téléphoniques et télégraphiques.
-  T1 Zone en bordure de localité peuplée à protéger les servitudes relatives au chemin de fer.
-  T5 Servitudes aéronautiques. Servitudes de décollage (aéroports civils et militaires).
-  T7 Servitudes aéroportuaires. Servitudes relatives aux zones de décollage concernant des installations particulières.
-  --- Limite de la communauté de communes.
-  --- Limite communale.

